





Teckenförklaring

LM topowebb / Primärkarta

-  Fastighetsyta
-  Bostad
-  Byggnadsgrund
-  Ekonomibygnad
-  Industri
-  Komplementbyggnad
-  Samhällsfunktion
-  Transformator
-  Verksamhet
-  Övrig byggnad
-  Planerad
-  Stig
-  GA-områdesgräns
-  GA-gräns
-  Ledningsrättsområdesgräns
-  Servitutsområdesgräns
-  Ledningsrättsgräns
-  Servitutsgräns
-  Nyttjanderättsgräns
-  Arrendegräns
-  GC-bana
-  Infart
-  Ägoslagsgräns
-  Cykelställ
-  Häck
-  Mur
-  Bollplan
-  Brygga
-  Plank
-  Staket
-  Stödmur
-  Pool
-  Dike
-  Övrig marklinje
-  Kaj
-  Bassäng
-  Strandlinje
-  Strandlinje osäker
-  Järnväg
-  Vägkant
-  Bro
-  Tunnelkant dagvatten
-  Tunnelkant spillvatten
-  Tunnelmitt dagvatten
-  Tunnelmitt spillvatten
-  Kraftledning, luft
-  Övrig luftledning
-  Barrskog
-  Lövskog
-  Barrträd
-  Lövträd
-  Pollare
-  Kraftledningsstolpe
-  Mobilmast
-  Stolpe övrig
-  Belysningsstolpe
-  Kommungräns

-  Fastighetsgräns
-  Fastighetsgräns 3D

Gatuhöjd

-  Höjdpunkt
-  Markerade polygoner