













# SITUATIONSPLAN

## Fågelstigen



-  ARMERAT GRÄS
-  UTEPLATS PÅ MARK
-  MÖJLIG TRÄTRALL
-  HÖJD TRÄTERRASS
-  BALKONG/BALKONGTERRASS
-  CARPORT MED BALKONG
-  STÖDMUR
-  PARKERING
-  BOSTAD
-  FÖRRÅD
-  POST/AVFALL
-  SOUTERRÄNG

Ytor och exakta placeringar är preliminära och kan komma att ändras. På grund av tomtens kuperade terräng kan stödmurar och slänter tillkomma eller ändras.

